



Istra Bike  
www.istra-bike.com

POREČ VRSAR  
FUNTANA TAR  
VIZINADA KAŠTELIR  
www.istra-bike.com

# Istra Bike



CRADATIA

# Istra Bike

## POREČ

Bike & Bed • INES & HANS DRIESE, Tar Bike hotels • KAŠTEL, Motovun • PICAL, Poreč  
• VALAMAR DIAMANT, Poreč • LAGUNA PARENTUM, Poreč • FILIPINI, Poreč  
• VALAMAR CLUB TAMARIS, Tar • VALAMAR PINIA, Poreč

### Atrakcije:

POREČ • Sijaj minulih vremena: Marafar, romanička "kuća dva sveca" • Biještvi mozaici Eufrazijeve bazilike: kompleks Eufrazijane upisan je 1997. na UNESCO-ov popis zaštićenih spomenika kulturne baštine • Turistički raj: Plava i Zelena laguna SV. LOVREČ • sakralno blago i freske župne crkve sv. Martina VIŠNJAN • Gradici koji dotiču zvijezde VRSAR • Casanovinim stopama: mediteranska romantika Vrsara • Panoramski let iznad 18 otočića Vrsarskog arhipelaga • Pustinja izba: Romualda, Linski kanal • Čarobna šuma: Kontija • Benediktinski samostan: sv. Mihovil, Kloštar

### Cosa vedere:

PARENZO • Il splendore dei tempi passati: la piazza Marafar di Parenzo, la "Casa dei due santi" • Il lucicante mosaico della basilica Eufraziana; il complesso dell'Eufraziana dal 1997 è inserito sulla lista del patrimonio culturale protetto mondiale dell'UNESCO • Il paradiso turistico: la Plava (blu) e Zelena (verde) lagune • S. LORENZO DEL PASENATICO il tesoro sacro e gli affreschi della chiesa parrocchiale di S. Martino • VISIGNANO - la città che tocca le stelle ORSERA • Sulle tracce di Casanova: il romanticismo Mediterraneo di Orsera • Il volo sopra i 18 isolotti dell'arcipelago di Orsera: l'aeroporto Crjenka • L'alloggio dell'eremita: la cava di S. Romualdo sopra Lemme • La foresta incantata: Kontija • Il monastero benedettino di S. Michele - Kloštar


### Highlights:

POREČ • The splendour of the past: Marafar and the Romanesque "House of the two Saints" in Parenzo • The glittering mosaics of the Eufrazian Basilica were put on the UNESCO World Heritage List in 1997 • A paradise for tourists: Plava Laguna and Zelena Laguna • ST. LOVREČ The sacral treasure and frescoes of the St. Martin Parish Church • VIŠNJAN Little town tied with the stars • VRSAR • Following the steps of Casanova: The Mediterranean romance of Vrsar • A panoramic flight over 18 islets. The archipelago of Orsera • The eremitic shelter: The cave of St. Romuald above Lim Channel • The magical forest: Kontija • Kloštar - The Benedictine monastery of St. Michael

### Highlights:

POREČ • Glanz vergangener Zeiten: Marafar in Poreč, das romanische "Haus der zwei Heiligen", strahlende Mosaik der Eufrazius-Basilika; die Eufrazius • Basilika ist seit 1997 UNESCO-Weltkulturerbe • Urlaubsparadies: Plava und Zelena Laguna • SV. LOVREČ • Sakrale Schätze und Fresken in der Pfarrkirche des Hl. Martin VIŠNJAN • Das Städtchen, das die Sterne berührt VRSAR • Auf Casanovas Spuren: Mediterrane Romantik in Vrsar • Flug über 18 Inselchen des Archipels von Vrsar • Höhle des Einsiedlers: die Höhle des Hl. Romuald oberhalb des Limfjördes • Zauberwald: Kontija • Das Benediktiner-Kloster des Hl. Michael in Kloštar

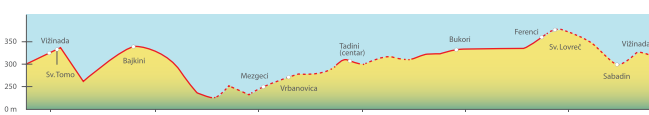
Turistička zajednica Istarske županije  
Istria Tourist Board  
Tourismverband Istrien  
Ente per il Turismo dell'Istria



info@istra.com | www.istra.com

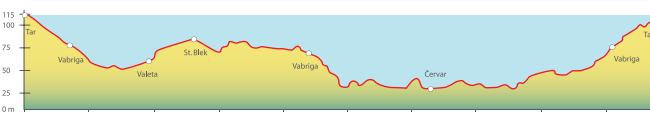
Call Center  
information & booking  
+385 52 880088

### 101 Vizinada 2/5



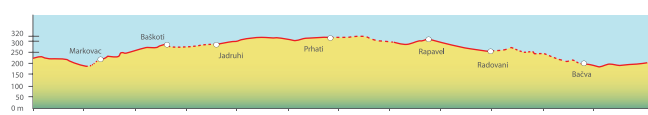
**Vizinada (30.2 km)**  
Asfalt/ Makadam, Asfalto/ Serrato, Asphalt/ Macadam, Asphalt/ Schotterweg: 14 km (46%) / 16.2 km (54%)  
Visinska razlika, Disilvello, Altitude, Höhenunterschied: 158 m  
Najviša točka, Punto massimo, Highest point, Höchster Punkt: 350 m  
Najniža točka, Punto minimo, Lowest point, Niedrigster Punkt: 215 m  
Vrijeme vožnje, Tempo di guida, Riding time, Fahrzeit: 2:30 h

### 121 Staza Bombusel 2/5



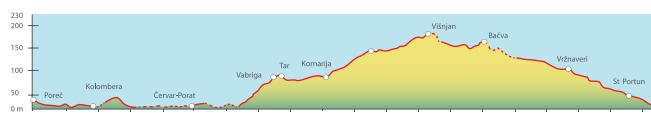
**Tar (19.6 km)**  
Asfalt/ Makadam, Asfalto/ Serrato, Asphalt/ Macadam, Asphalt/ Schotterweg: 9.5 km (59%) / 11 km (41%)  
Visinska razlika, Disilvello, Altitude, Höhenunterschied: 255 m  
Najviša točka, Punto massimo, Highest point, Höchster Punkt: 120 m  
Najniža točka, Punto minimo, Lowest point, Niedrigster Punkt: 0 m  
Vrijeme vožnje, Tempo di guida, Riding time, Fahrzeit: 1:15 - 1:30h

### 131 Zvezdana staza 2/5



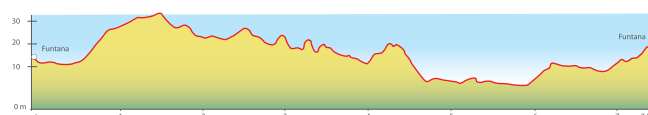
**Višnjani (24.5 km)**  
Asfalt/ Makadam, Asfalto/ Serrato, Asphalt/ Macadam, Asphalt/ Schotterweg: 16.7 km (68.16%) / 7.8 km (31.84%)  
Visinska razlika, Disilvello, Altitude, Höhenunterschied: 306 m  
Najviša točka, Punto massimo, Highest point, Höchster Punkt: 331 m  
Najniža točka, Punto minimo, Lowest point, Niedrigster Punkt: 190 m  
Vrijeme vožnje, Tempo di guida, Riding time, Fahrzeit: 1:15 - 1:30 h

### 142 Staza sv. Maura 2/5



**Poreč (41 km)**  
Asfalt/ Makadam, Asfalto/ Serrato, Asphalt/ Macadam, Asphalt/ Schotterweg: 38 km (92.68%) / 3 km (7.32%)  
Visinska razlika, Disilvello, Altitude, Höhenunterschied: 310 m  
Najviša točka, Punto massimo, Highest point, Höchster Punkt: 230 m  
Najniža točka, Punto minimo, Lowest point, Niedrigster Punkt: 0 m  
Vrijeme vožnje, Tempo di guida, Riding time, Fahrzeit: 2 - 2:30 h

### 161 Staza Karcavela 1/5



**Funtana (7.5 km)**  
Asfalt/ Makadam, Asfalto/ Serrato, Asphalt/ Macadam, Asphalt/ Schotterweg: 1.7 km (23%) / 5.8 km (77%)  
Visinska razlika, Disilvello, Altitude, Höhenunterschied: 85 m  
Najviša točka, Punto massimo, Highest point, Höchster Punkt: 32 m  
Najniža točka, Punto minimo, Lowest point, Niedrigster Punkt: 3 m  
Vrijeme vožnje, Tempo di guida, Riding time, Fahrzeit: 0:30 - 0:45 h

### 111 Stari rimski put 1/5



**Kaštelir - centar (16.9 km)**  
Asfalt/ Makadam, Asfalto/ Serrato, Asphalt/ Macadam, Asphalt/ Schotterweg: 3.9 km (23%) / 13 km (77%)  
Visinska razlika, Disilvello, Altitude, Höhenunterschied: 280 m  
Najviša točka, Punto massimo, Highest point, Höchster Punkt: 250 m  
Najniža točka, Punto minimo, Lowest point, Niedrigster Punkt: 96 m  
Vrijeme vožnje, Tempo di guida, Riding time, Fahrzeit: 1:15 h

Km	↑m	Symbol	Symbol
0	0	117	Tar - centar
1	0.6	100	Tar - glavna cesta
2	1	89	Vabriga - ulaz razasije
3	1.5	71	Vabriga - ulaz razasije
4	2.7	36	Ular u kamp Lanema
5	2.9	39	Valetta
6	4	48	Stancija Bk
7	4.5	69	Stancija Sv Martin
8	6.2	62	Stancija Sv Martin
9	6.4	72	Lučki
10	7.3	66	Skrutenje za kamp Lanema
11	8.2	66	Tar - Vabriga
12	8.4	62	Vabriga
13	8.5	67	Vabriga
14	9.9	9	Uvala Marina
15	10.4	9	Puntica - Jerković
16	12.2	18	Červar - Porat
17	14.6	7	Uvala Marina
18	15.5	12	Uvala Marina
19	16.1	29	Lučki
20	17.1	30	Skrutenje za kamp Lanema
21			Tar - Vabriga

Km	↑m	Symbol	Symbol
1	0.3	235	Višnjani
2	2.1	194	Markovac
3	2.6	228	Markovac
4	2.9	237	Markovac
5	3.3	237	Markovac
6	5.3	285	Baškoti
7	5.4	283	Baškoti
8	7.2	292	Jadruhi
9	9	321	Tičan (Veliki)
10	10.5	315	Vranič
11	11.7	324	Prihali
12	13.2	316	Turkovic - Badavica
13	15.2	305	Rapavel
14	15.6	315	Rapavel
15	17.7	261	Vrhani - Ribarići
16	18.4	268	Radovani
17	19.1	263	Radovani
18	19.8	249	Radovani
19	21.7	205	Bačva
20	23.9	210	Višnjani
21	24.3	223	Višnjani
22	24.5	234	Višnjani

Km	↑m	Symbol	Symbol
1	0	17	Poreč
2	0.1	17	Poreč
3	0	13	Poreč
4	0.5	3	Poreč
5	0.9	6	Poreč
6	2.1	2	Kolombera
7	3.8	14	Kolombera
8	4.5	26	Červar
9	5.4	2	Červar
10	6	1	Červar
11	7.5	5	Červar - Porat
12	10	11	Červar - Porat
13	10.8	11	Puntica
14	12.3	0	Poreč
15	14.9	90	Vabriga - Tar
16	15.9	89	Tar
17	21	180	Labinci
18	24.6	232	Višnjani
19	25.2	226	Višnjani
20	25.6	211	Višnjani
21	27.9	207	Bačva
22	29.2	180	Petrovac - Rafaeći
23	30.2	156	Žakovci
24	32.8	126	Vežnaveri
25	33.3	123	Kosinožiči
26	37.2	41	Stancija Portun
27	38.5	13	Poreč
28	38.8	17	Poreč

Km	↑m	Symbol	Symbol
0	0	11	Funtana
1	0.1	10	Funtana
2	0.2	13	Funtana
3	1.5	32	Šuma
4	2.9	21	Šuma
5	3	20	asfaltirana cesta
6	3.4	17	skladište za kamp kućice
7	3.8	14	recepција kampu Bješa Uvala
8	4.4	17	završetak kampja
9	5.7	3	Čoki - Funtana
10	6	6	Funtana - marina
11	6.8	4	Funtana - stara jezgra
12	7.3	21	

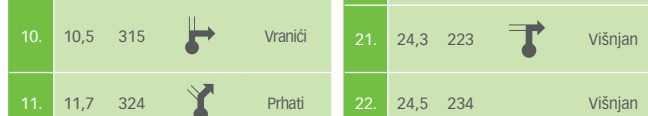
### 112 Sv. Mihovil pod Zemljom 1/5



**Kaštelir - centar (18.5 km)**  
Asfalt/ Makadam, Asfalto/ Serrato, Asphalt/ Macadam, Asphalt/ Schotterweg: 6.2 km (33%) / 12.3 km (67%)  
Visinska razlika, Disilvello, Altitude, Höhenunterschied: 210 m  
Najviša točka, Punto massimo, Highest point, Höchster Punkt: 238 m  
Najniža točka, Punto minimo, Lowest point, Niedrigster Punkt: 92 m  
Vrijeme vožnje, Tempo di guida, Riding time, Fahrzeit: 1:15 - 1:30 h

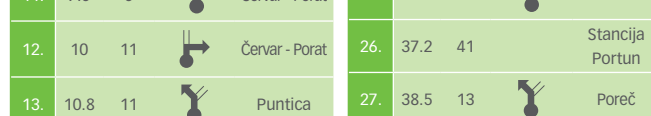
Km	↑m	Symbol	Symbol
0	0	133	Tar - centar
1	0.2	132	Tar - centar
2	0.7	246	Babič - Tadini
3	1.1	248	Tadini - Mekši
4	2	223	
5	2.5	210	Čerjani
6	3.1	216	Vele Mukle
7	4.3	181	Vele Mukle
8	6.5	164	Vele Mukle
9	7.4	188	
10	8.5	199	
11	11.3	107	Šumski put
12	12.3	142	Rogovići
13	12.5	146	Rogovići
14	14.5	193	Deški
15	14.5	193	Kovači
16	15.1	200	
17	15.8	214	Roji
18	16.8	238	Kaštelir - centar

### 141 Maximus agri 2/5



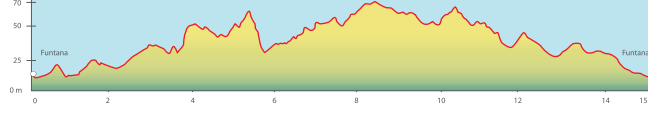
**Poreč - Filipini - Ženodraga - Sv. Ivan (36 km)**  
Asfalt/ Makadam, Asfalto/ Serrato, Asphalt/ Macadam, Asphalt/ Schotterweg: 9.8 km (27%) / 26.2 km (73%)  
Visinska razlika, Disilvello, Altitude, Höhenunterschied: 380 m  
Najviša točka, Punto massimo, Highest point, Höchster Punkt: 261 m  
Najniža točka, Punto minimo, Lowest point, Niedrigster Punkt: 17 m  
Vrijeme vožnje, Tempo di guida, Riding time, Fahrzeit: 1 - 1:30 h

### 143 Eufrazijana 3/5



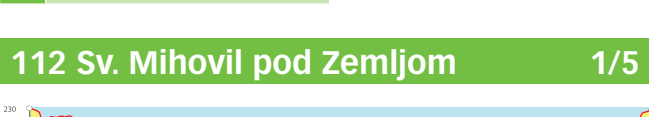
**Poreč (47 km)**  
Asfalt/ Makadam, Asfalto/ Serrato, Asphalt/ Macadam, Asphalt/ Schotterweg: 42 km (89.36%) / 5 km (10.64%)  
Visinska razlika, Disilvello, Altitude, Höhenunterschied: 415 m  
Najviša točka, Punto massimo, Highest point, Höchster Punkt: 205 m  
Najniža točka, Punto minimo, Lowest point, Niedrigster Punkt: 0 m  
Vrijeme vožnje, Tempo di guida, Riding time, Fahrzeit: 2 - 2:30 h

### 162 Staza Faragude 3/5



**Funtana (15.4 km)**  
Asfalt/ Makadam, Asfalto/ Serrato, Asphalt/ Macadam, Asphalt/ Schotterweg: 3.6 km (23%) / 11.8 km (77%)  
Visinska razlika, Disilvello, Altitude, Höhenunterschied: 200 m  
Najviša točka, Punto massimo, Highest point, Höchster Punkt: 73 m  
Najniža točka, Punto minimo, Lowest point, Niedrigster Punkt: 11 m  
Vrijeme vožnje, Tempo di guida, Riding time, Fahrzeit: 1:15 - 1:30h

### 112 Sv. Mihovil pod Zemljom 1/5



**Kaštelir - centar (18.5 km)**  
Asfalt/ Makadam, Asfalto/ Serrato, Asphalt/ Macadam, Asphalt/ Schotterweg: 6.2 km (33%) / 12.3 km (67%)  
Visinska razlika, Disilvello, Altitude, Höhenunterschied: 210 m  
Najviša točka, Punto massimo, Highest point, Höchster Punkt: 238 m  
Najniža točka, Punto minimo, Lowest point, Niedrigster Punkt: 92 m  
Vrijeme vožnje, Tempo di guida, Riding time, Fahrzeit: 1:15 - 1:30 h

### 123 Tar via 111 - Kaštelir 1/5



**Tar (6.7 km)**  
Asfalt/ Makadam, Asfalto/ Serrato, Asphalt/ Macadam, Asphalt/ Schotterweg: 4.8 km (74%) / 1.9 km (26%)  
Visinska razlika, Disilvello, Altitude, Höhenunterschied: 130 m  
Najviša točka, Punto massimo, Highest point, Höchster Punkt: 105 m  
Najniža točka, Punto minimo, Lowest point, Niedrigster Punkt: 55 m  
Vrijeme vožnje, Tempo di guida, Riding time, Fahrzeit: 0:30 h

Km	↑m	Symbol	Symbol
0	0	17	Poreč - obrtnički dom
1	0.5	16	Semafor - "konzum"
2	1.4	33	Novo Selo
3	1.8	37	Agrolaguna d.d.
4	2.4	54	Buranka (Vrvari)
5	2.9	67	Vrvari
6	3.5	65	Vrvari
7	3.9	62	Vrvari
8	4.1	62	Vrvari
9	5.5	113	Filipini
10	7	120	Filipini
11	7	120	Filipini
12	11.1	179	Ženodraga
13	12	187	Ženodraga
14	12.6	193	Ženodraga
15	13.7	198	Katun
16	14.7	219	
17	16.5	236	
18	16.6	244	Spitalje (Vizinada - Baderna)
19	18	244	Poreč - glavna cesta


Km	↑m	Symbol	Symbol
1	0	17	Poreč
2	0.1	17	Poreč
3	0.7	21	Poreč
4	1.5	4	Poreč
5	1.7	2	Poreč
6	3	2	Poreč - Brko
7	3.6	7	Poreč - Brko
8	3.9	5	Poreč
9	5.2	3	Poreč
10	5.4	4	Poreč
11	5.9	6	Poreč
12	10.1	74	Fuškin
13	12.4	98	Dračev
14	13.5	131	Muntžana
15	14.6	95	Delici
16	15.6	109	Bralići
17	16.6	103	Gradina
18	17	105	Gradina
19	21.5	141	Strani - Sv. Lovreč
20	22.6	181	Sv. Lovreč
21	23.1	192	Sv. Lovreč
22	29.1	127	Zbandaj
23	29.6	118	Zbandaj
24	30.2	141	Zbandaj
25	36	207	Bačva
26	37.3	180	Petrovac - Rafaeći
27	38.2	156	Žakovci
28	40.8	126	Vežnaveri
29	41.4	123	Kosinožiči
30	45.1	41	Stancija Portun
31	46.6	13	Poreč
32	46.9	17	Poreč

### 171 Casanovina staza 1/5



**Vrsar (22.7 km)**  
Asfalt/ Makadam, Asfalto/ Serrato, Asphalt/ Macadam, Asphalt/ Schotterweg: 5.3 km (23.35%) / 17.4 km (76.65%)  
Visinska razlika, Disilvello, Altitude, Höhenunterschied: 150 m  
Najviša točka, Punto massimo, Highest point, Höchster Punkt: 93 m  
Najniža točka, Punto minimo, Lowest point, Niedrigster Punkt: 1 m  
Vrijeme vožnje, Tempo di guida, Riding time, Fahrzeit: 1:15 - 1:45 h

### 112 Sv. Mihovil pod Zemljom 1/5



**Kaštelir - centar (18.5 km)**  
Asfalt/ Makadam, Asfalto/ Serrato, Asphalt/ Macadam, Asphalt/ Schotterweg: 6.2 km (33%) / 12.3 km (67%)  
Visinska razlika, Disilvello, Altitude, Höhenunterschied: 210 m  
Najviša točka, Punto massimo, Highest point, Höchster Punkt: 238 m  
Najniža točka, Punto minimo, Lowest point, Niedrigster Punkt: 92 m  
Vrijeme vožnje, Tempo di guida, Riding time, Fahrzeit: 1:15 - 1:30 h

### 123 Tar via 111 - Kaštelir 1/5

